



**КОМИТЕТ ИМУЩЕСТВЕННЫХ ОТНОШЕНИЙ  
АДМИНИСТРАЦИИ ПЕРМСКОГО МУНИЦИПАЛЬНОГО ОКРУГА**

**РЕШЕНИЕ**

о размещении объектов № 2

Пермский край  
Пермский округ

09.01.2024

Комитет имущественных отношений администрации Пермского муниципального округа разрешает Акционерному обществу «Газпром газораспределение Пермь» (ИНН 5902183841, ОГРН 2125902017723, почтовый адрес: 614000, г. Пермь, ул. Петропавловская, 43)

размещение объекта «газопровод давлением до 1,2 Мпа, для размещения которого не требуется разрешения на строительство»

на землях государственная собственность на которые не разграничена и муниципальная собственность

на срок 1 год.

Местоположение: Пермский край, Пермский муниципальный округ, с. Платошино, ул. Школьная, д. 2.

Приложение: схема предполагаемых к использованию земель или части земельного участка.

Особые условия использования:

1. При размещении объекта учесть параметры ширины проезда улично-дорожной сети, во избежание сужения полосы отвода дороги.
2. Получение разрешения на производство земляных работ.

Заместитель председателя комитета

(подпись, печать)

М.В. Королева





Схема предполагаемых к использованию земель или части земельного участка

Объект: Газопровод давлением до 1.2 Мпа, для размещения которого не требуется разрешения на строительство

Местоположение: расположенных по адресу: Пермский край, м.о. Пермский, с. Платошкино, ул. Школьная, д. 2

Площадь земель или части земельного участка, кв.м.: 1064

Категория земель: земли населенных пунктов

Вид разрешенного использования: -








Описание границ смежных землепользователей:  
 От точки н1 до точки н2 - земельный участок с кадастровым номером 59:32:1570001:56  
 От точки н2 до точки н11 - земельный участок с кадастровым номером 59:32:0000000:14589  
 От точки н11 до точки н15 - земельный участок с кадастровым номером 59:32:1570001:3330  
 От точки н15 до точки н16 - земли общего пользования  
 От точки н16 до точки н19 - земельный участок с кадастровым номером 59:32:1570001:3330  
 От точки н19 до точки н20 - земли общего пользования  
 От точки н20 до точки н24 - земельный участок с кадастровым номером 59:32:1570001:3330  
 От точки н24 до точки н26 - земельный участок с кадастровым номером 59:32:0000000:14589  
 От точки н26 до точки н28 - земельный участок с кадастровым номером 59:32:1570001:152

Описание границ смежных землепользователей:  
 От точки н28 до точки н31 - земельный участок с кадастровым номером 59:32:0000000:14589  
 От точки н31 до точки н32 - земельный участок с кадастровым номером 59:32:1570001:55  
 От точки н32 до точки н1 - земельный участок с кадастровым номером 59:32:0000000:14589  
 От точки н36 до точки н39 - земельный участок с кадастровым номером 59:32:1570001:3330  
 От точки н39 до точки н40 - земельный участок с кадастровым номером 59:32:1570001:3313  
 От точки н40 до точки н42 - земельный участок с кадастровым номером 59:32:0000000:12960  
 От точки н42 до точки н45 - земельный участок с кадастровым номером 59:32:1570001:3313  
 От точки н45 до точки н36 - земельный участок с кадастровым номером 59:32:1570001:3330

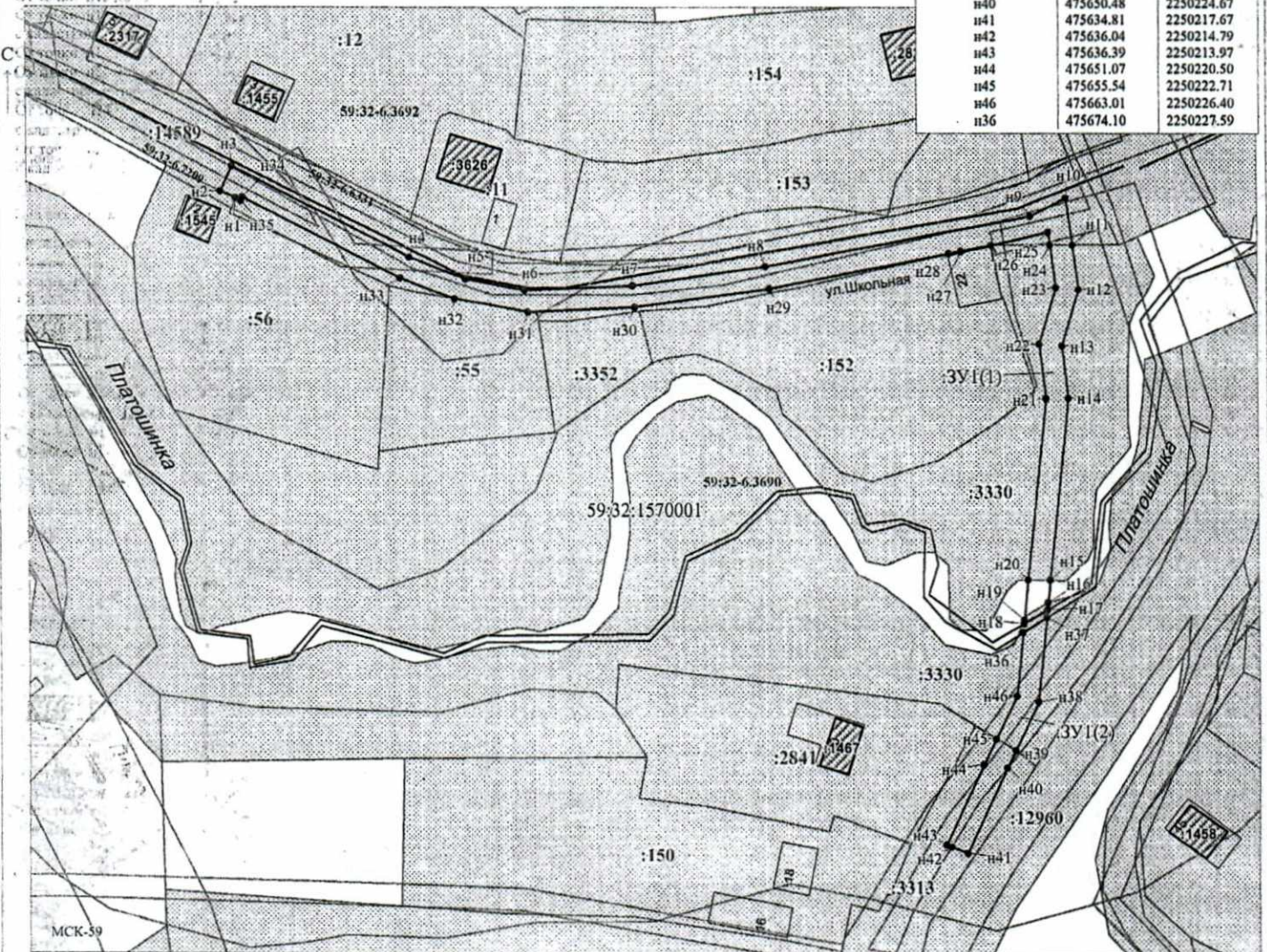
Каталог координат, м


№ точки границы	X	Y
н1	475751.30	2250089.11
н2	475752.52	2250086.50
н3	475756.87	2250088.50
н4	475740.89	2250119.33
н5	475737.03	2250129.09
н6	475735.09	2250139.52
н7	475735.88	2250158.75
н8	475739.29	2250182.44
н9	475748.07	2250229.37
н10	475751.36	2250235.78
н11	475742.98	2250236.92
н12	475735.17	2250237.98
н13	475724.89	2250234.93
н14	475715.65	2250236.04
н15	475683.15	2250232.57
н16	475679.24	2250232.15
н17	475678.00	2250232.02
н18	475675.63	2250227.75
н19	475676.27	2250227.82
н20	475683.22	2250228.56
н21	475715.63	2250232.02
н22	475725.22	2250230.85
н23	475735.48	2250233.90
н24	475742.99	2250232.88
н25	475745.22	2250232.58
н26	475742.99	2250222.34
н27	475741.93	2250217.05
н28	475741.49	2250214.87
н29	475735.35	2250183.10
н30	475731.89	2250159.11
н31	475731.11	2250140.10
н32	475733.48	2250127.20
н33	475737.24	2250117.67
н34	475751.37	2250090.38
н35	475750.82	2250090.09
н1	475751.30	2250089.11
н36	475674.10	2250227.59
н37	475676.66	2250231.88
н38	475661.87	2250230.30
н39	475653.48	2250226.15
н40	475650.48	2250224.67
н41	475634.81	2250217.67
н42	475636.04	2250214.79
н43	475636.39	2250213.97
н44	475651.07	2250220.50
н45	475655.54	2250222.71
н46	475663.01	2250226.40
н36	475674.10	2250227.59

Условные обозначения:

-  - предполагаемый участок земель, на которых планируется размещение объекта
-  - границы и номер земельного участка, сведения о которых внесены в ЕГРН
-  - границы и номер объекта капитального строительства, сведения о которых внесены в ЕГРН
-  - граница кадастрового квартала
-  59:32-6.633 - зоны с особыми условиями использования территории, сведения о которых внесены в ЕГРН
-  :ЗУ1 - обозначение запрашиваемого земельного участка
-  н1 - характеристическая точка границ земель или части земельного участка

59:32:1570001 - номер кадастрового квартала



Заявитель:  / Егорова И.В.  
 МП (подпись, расшифровка подписи)

Масштаб 1:800

(для юридических лиц и индивидуальных предпринимателей)